













Tappa
17
cronotabella

CASSANO D'ADDA - ANDALO

km 202

mercoledì 27 maggio 2026

D = 3300 m

Quota			DISTANZE			ORA DI PASSAGGIO		
			par- ziali	per- corse	da per- correre	media km/ora		
						43	41	39
PROVINCIA DI MILANO						>>>>>		
	150 CASSANO D'ADDA	↑ Start Village	5.2			12.10	12.10	12.10
	150 CASSANO D'ADDA	↑ km 0	0.0	0.0	202.0	12.20	12.20	12.20
	161 Vaprio d'Adda	↪ v.25 Aprile-sp.525	3.2	3.2	198.8	12.24	12.24	12.24
PROVINCIA DI BERGAMO								
	161 Verdello	↑ sp.122	7.5	10.7	191.3	12.33	12.33	12.34
	163 Urgnano	↑ v.Roma-ss.591-sp.122	6.7	17.4	184.6	12.41	12.42	12.43
	165 Ghisalba	↑ sp.97-sp.573	5.2	22.6	179.4	12.47	12.49	12.50
	166 Palosco	↑ sp.573	6.3	28.9	173.1	12.55	12.57	12.58
PROVINCIA DI BRESCIA								
	178 Palazzolo sull'Oglio	↑	3.1	32.0	170.0	12.59	13.01	13.03
PROVINCIA DI BERGAMO								
	218 Grumello del Monte	↪ sp.91	5.1	37.1	164.9	13.06	13.08	13.10
	203 Sarnico	↪ ss.469	7.5	44.6	157.4	13.15	13.17	13.20
PROVINCIA DI BRESCIA								
	190 Paratico	↪ sp.12	2.1	46.7	155.3	13.18	13.20	13.23
	189 P.L.	↑ v.Roma	8.0	54.7	147.3	13.27	13.30	13.33
	198 Iseo	↪ v.Bonomelli-sp.48	1.0	55.7	146.3	13.29	13.32	13.35
	681 Passo dei Tre Termini	↑ (Salita del Polaveno)-sp.48	8.2	63.9	138.1	13.47	13.52	13.57
	514 Polaveno	↪ sp.48	3.0	66.9	135.1	13.51	13.56	14.01
	293 Ponte Zanano	↪ sp.345	5.3	72.2	129.8	13.57	14.02	14.08
	325 Gardone Val Trompia	↑ ss.345	1.6	73.8	128.2	14.00	14.05	14.10
	403 Brozzo	↪ sp.3	6.1	79.9	122.1	14.07	14.13	14.19
	722 Lodrino	↑ sp.3	7.0	86.9	115.1	14.24	14.30	14.38
	735 Cocca di Lodrino	↑ sp.3	1.2	88.1	113.9	14.25	14.32	14.40
	419 Casto	↪ sp.3	7.1	95.2	106.8	14.34	14.41	14.49
	306 Nozza	↪ sp.237	5.7	100.9	101.1	14.41	14.48	14.57
	319 Vestone	↑ sp.237	1.8	102.7	99.3	14.43	14.51	14.59
	404 galleria	↑ 910m	9.4	112.1	89.9	14.55	15.03	15.12
	388 Anfo	↑ sp.237	1.4	113.5	88.5	14.57	15.05	15.14
	379 Ponte Caffaro	↑ ss.237	7.8	121.3	80.7	15.06	15.15	15.25
PROVINCIA DI TRENTO								
	394 Ca' Rossa	↑ ss.237	4.3	125.6	76.4	15.12	15.21	15.31
	427 Condino	↑ v.Roma-ss.237	5.1	130.7	71.3	15.18	15.28	15.38
	499 Creto	↑ v.Roma-ss.237	7.2	137.9	64.1	15.28	15.37	15.48
	803 Roncone	↑ ss.237	5.9	143.8	58.2	15.42	15.52	16.04
	565 Tione di Trento	↪ ss.237-sp.34	8.0	151.8	50.2	15.51	16.02	16.15
	530 Preone	↪ sp.34	3.2	155.0	47.0	15.55	16.06	16.19
	651 galleria	↑ 20m	8.3	163.3	38.7	16.05	16.17	16.30
	667 Stenico	↑ sp.34-ss.421	1.6	164.9	37.1	16.07	16.19	16.33
	727 San Lorenzo Dorsino	↑ ss.421	8.3	173.2	28.8	16.18	16.30	16.44
	795 galleria	↑ 703m	1.1	174.3	27.7	16.21	16.33	16.47
	795 Nembia	↑ ss.421	2.0	176.3	25.7	16.23	16.35	16.50
	890 Molveno	↑ ss.421	7.5	183.8	18.2	16.32	16.45	17.00
	1072 galleria	↑ 100m	1.7	188.3	13.7	16.41	16.55	17.10
	1024 Andalo	↪ sp.64	0.6	188.9	13.1	16.42	16.55	17.11
	1136 Andalo-Lever	↑ sp.64	2.4	191.3	10.7	16.47	17.01	17.17
	1032 Santel	↪	2.7	194.0	8.0	16.50	17.05	17.21
	830 Cavedago	↪ (Bv. per Andalo)-ss.421	2.3	196.3	5.7	16.53	17.07	17.24
	1018 ANDALO	↑ v.Trento	5.7	202.0	0.0	17.01	17.16	17.32

NOTE:

 **Traguardi Volanti / Intermediate Sprints:**

km 143.8 - Roncone

 **Gran Premio della Montagna:**

km 63.9 - Passo dei Tre Termini - m 681 (3° cat.)

km 88.1 - Cocca di Lodrino - m 735 (3° cat.)

km 191.3 - Andalo-Lever - m 1136 (3° cat.)

 **Galleria/Tunnel:** km 112.1 - 163.3 - 174.3 - 188.3 -

 **Passaggio a Livello/Level Crossing:** km 54.7

Tappa
17
cronotabella

CASSANO D'ADDA - ANDALO

mercoledì 27 maggio 2026

Prov/com	Distanza	Località	DIR	via	km 202
MILANO					
Cassano d'Adda					
		CASSANO D'ADDA	↑		Start Village
			↑		Piazza Cavour
			↵		Piazza Garibaldi (contromano)
			↶		via Vittorio Veneto (contromano)
			↶		via Europa
			↑		rotatoria > via Papa Giovanni XXIII
			↶		rotatoria > via Papa Pacelli
			↵		via Cassano
			↵		via Calabiana
			↑		via Cimbaridi
			↶	sp.104	rotatoria
			↑	sp.104	
		CASSANO D'ADDA	↑	sp.104	km 0
			↑	sp.104	
Vaprio d'Adda					
			↑	sp.104	
			↶	sp.525	rotatoria > via Natale Perego
			↑	sp.525	via Natale Perego
			↶	sp.525	Piazza della Chiesa
		Vaprio d'Adda	↵	sp.525	via Giuseppe Mazzini
			↶	sp.525	via 25 Aprile
			↶	sp.525	via 25 Aprile
			↵	sp.525	Ponte di Vaprio d'Adda
BERGAMO					
Canonica d'Adda					
			↑	sp.525	via Giacomo Matteotti
			↑	sp.525	rotatoria > via Bergamo
Pontirolo Nuovo					
			↑	sp.525	via Bergamo
			↑	sp.122	
Ciserano					
			↑	sp.122	
Verdellino					
			↑	sp.122	sottopasso ferrovia
			↑	sp.122	
Verdello					
		Verdello	↑	sp.122	serie di rotatorie
			↑	sp.122	
Pognano					
			↑	sp.122	
Spirano					
			↑	sp.122	serie di rotatorie
Urgnano					
			↑	sp.122	
			↵		via Spirano
			↶		via Papa Giovanni XXIII
			↶		via Roma
		Urgnano	↶	ss.591	rotatoria
			↑	ss.591	
			↵	sp.122	rotatoria
			↑	sp.122	

Tappa
17
cronotabella

CASSANO D'ADDA - ANDALO

mercoledì 27 maggio 2026

Prov/com	Distanza	Località	DIR	via	km 202
Cologno al Serio					
			↑	sp.122	serie di rotatorie
Ghisalba					
			↑	sp.122	Ponte Fiume Serio
		Ghisalba	↑	sp.122	serie di rotatorie
			↑	sp.122	
Mornico al Serio breve tratto					
			↑	sp.122	
Calcinate breve tratto					
			↑	sp.122	
Mornico al Serio					
			↑	sp.122	
			↗	sp.573	Loc. Cascina Baraccone
			↑	sp.573	
Palosco					
		Palosco	↑	sp.573	serie di rotatorie
			↑	sp.573	
			↑	sp.573	
BRESCIA					
Palazzolo sull'Oglio					
			↑	sp.573	
		Palazzolo sull'Oglio	↑	sp.573	via Bergamo
			↖	sp.99	rotatoria (contromano)
			↑	sp.99	
Telgate tratto brevissimo su rotatoria					
			↑	sp.99	
BERGAMO					
Grumello del Monte					
			↑	sp.35	
			↑	sp.35	serie di rotatorie
			↑	sp.35	sottopasso ferrovia
			↑	sp.35	
Grumello del Monte / Castelli Calepio sul confine comunale					
			↑	sp.35	
Grumello del Monte					
			↑	sp.35	
			↖	sp.35	via Brescia
			↑	sp.35	
			↑	sp.35	sovrappasso A4
			↑	sp.35	
			↗	sp.91 var	
			↑	sp.91 var	
		Grumello del Monte	↗	sp.91	rotatoria
			↑	sp.91	
Castelli Calepio					
			↑	sp.91	
			↑	sp.91	rotatoria - sp.91
			↑	sp.91	via dei Mille
			↑	sp.91	rotatoria - via dei Mille
			↑	sp.91	via dei Mille
			↑	sp.91	via Roma
			↖	sp.91	rotatoria - sp.91

Tappa
17
cronotabella

CASSANO D'ADDA - ANDALO

mercoledì 27 maggio 2026

Prov/com	Distanza	Località	DIR	via	km 202
			↑	sp.91	
			↑	sp.91	rotatoria - sp.91
			↑	sp.91	
Credaro					
			↑	sp.91	
		Credaro	↑	sp.91	via Roma
			↑	sp.91	
Villongo					
			↑	sp.91	
			↑	sp.91	rotatoria - viale Italia
			↑	sp.91	viale Italia
			↗	sp.91	rotatoria - sp.91
			↑	sp.91	
Sarnico					
			↑	sp.91	
			↑	sp.91	via Luigi Suardo
			↑	sp.91	rotatoria - via Luigi Suardo
			↑	sp.91	via Luigi Suardo
		Sarnico	↗	ss.469	rotatoria - viale della Libertà
			↑	ss.469	viale della Libertà
			↑	ss.469	via Roma
			↑	ss.469	serie di rotatorie - via Roma
			↑	ss.469	via Roma
			↖	ss.469	
			↑	ss.469	Ponte sul fiume Oglio
BRESCIA					
Paratico					
			↑	ss.469	Ponte sul fiume Oglio
			↑	ss.469	via Roma
			↖	ss.469	
			↖	ss.469	rotatoria - ss.469
			↖	ss.469	
			↑	ss.469	
			↖	ss.469	rotatoria - sp.12
		Paratico	↑	sp.12	
			↑	sp.12	rotatoria - sp.12
			↑	sp.12	
Iseo					
			↑	sp.12	via Risorgimento
			↑	sp.12	rotatoria - sp.12
			↑	sp.12	via Risorgimento
			↖	sp.12	rotatoria - via Ciochet
			↑		via Ciochet
			↗		rotatoria - strada provinciale BS510bis
			↖		via Roma
			↑		via Roma
		P.L.	↑		via Roma
			↑		via Roma
			↑		rotatoria - via Roma
			↑		via Roma
		Iseo	↗		rotatoria - via Silvio Bonomelli
			↑		via Silvio Bonomelli
			↑	sp.48	via Silvio Bonomelli
		Passo dei Tre Termini	↑	sp.48	(Salita del Polaveno)
Polaveno					

Tappa
17
cronotabella

CASSANO D'ADDA - ANDALO

mercoledì 27 maggio 2026

Prov/com	Distanza	Località	DIR	via	km 202
			↑	sp.48	via Roma
		Polaveno	↶	sp.48	via Francesco Petrarca
			↑	sp.48	via Francesco Petrarca
Sarezzo					
			↑	sp.48	via Seradello
		Ponte Zanano (Sarezzo)	↶	sp.345	via Francesco Petrarca
			↑	sp.345	via Francesco Petrarca
Gardone Val Trompia					
			↑	sp.345	via Giacomo Matteotti
			↑	sp.345	rotatoria - via Giacomo Matteotti
		Gardone Val Trompia	↑	sp.345	via Giacomo Matteotti
			↑	sp.345	via Giacomo Matteotti
			↑	sp.345	rotatoria - via Valtrompia
			↑	sp.345	via Valtrompia
Marcheno					
			↑	sp.345	via Giuseppe Zanardelli
			↑	sp.345	via Martiri dell'Indipendenza
			↑	sp.345	via Giuseppe Garibaldi
		Brozzo	↷	sp.3	
			↑	sp.3	Ponte Fiume Mella
			↑	sp.3	via Chiesa di Brozzo
Lodrino					
			↑	sp.3	via Provinciale
			↑	sp.3	Loc. Biogno
			↑	sp.3	via Provinciale
			↑	sp.3	Loc. Invico
			↑	sp.3	via Provinciale
		Lodrino	↑	sp.3	via Giacomo Matteotti
			↑	sp.3	via Roma
			↑	sp.3	via Kennedy
		Cocca di Lodrino	↑	sp.3	
			↑	sp.3	
Casto					
			↑	sp.3	
			↑	sp.3	Briale
			↑	sp.3	
			↑	sp.3	via San Giovanni
		Casto	↑	sp.3	Piazza Passerini
			↶	sp.3	via Roma
			↑	sp.3	via Malpaga
			↑	sp.3	
Mura					
			↑	sp.3	
Vestone					
		Nozza	↑	sp.3	via Fornace
			↷	ss.237	via Uscere
			↑	ss.237	via Giacomo Matteotti
		Vestone	↑	ss.237	via 4 Novembre
			↑	ss.237	via Capparola di Sotto
			↑	ss.237	via Gargnà
			↑	ss.237	
Lavenone					
			↑	ss.237	via Nazionale

Tappa
17
cronotabella

CASSANO D'ADDA - ANDALO

mercoledì 27 maggio 2026

Prov/com	Distanza	Località	DIR	via	km 202
			↑	ss.237	Lavenone
			↑	ss.237	via Nazionale
			↑	ss.237	
Idro					
			↑	ss.237	Loc. Pieve Vecchia
			↑	ss.237	
			↑	ss.237	via Trento
			↑	ss.237	via Tre Capitelli
			↑	ss.237	
		galleria	↑	ss.237	910m
Anfo					
		Anfo	↑	ss.237	
			↑	ss.237	via Roma
			↑	ss.237	
			↑	ss.237	Loc. S. Antonio
			↑	ss.237	
Bagolino					
		Ponte Caffaro	↑	ss.237	via San Giacomo
			↑	ss.237	via Caduti
TRENTO					
Storo					
			↑	ss.237	via 24 Maggio
			↑	ss.237	Lodrone
			↑	ss.237	via Tenente Costantino Marino
			↑	ss.237	via di VII
		Ca' Rossa	↖	ss.237	
			↑	ss.237	
Borgo Chiese					
			↑	ss.237	
			↑		rotatoria (contromano) > via Roma
			↑		via Roma
		Condino	↑		via Roma
			↗		sottopasso ss.237
			↖		rampa ingresso ss.237
			↖	ss.237	
			↑	ss.237	
Pieve di Bono-Prezzo					
			↑	ss.237	
			↑	ss.237	rotatoria (contromano) > centro Creto
			↑	ss.237	
			↑	ss.237	via Vittorio Emanuele III
			↑	ss.237	via Roma
		Creto	↑	ss.237	via ai Portici
			↑	ss.237	via Fiera
			↑	ss.237	
			↑	ss.237	rotatoria (contromano) con ss.237 var
Sella Giudicarie					
			↑	ss.237	
			↑	ss.237	via Nazionale
		Roncone	↑	ss.237	via Nazionale
			↑	ss.237	
			↑	ss.237	Bondo
			↑	ss.237	
			↑	ss.237	Breguzzo
			↑	ss.237	

Tappa
17
cronotabella

CASSANO D'ADDA - ANDALO

mercoledì 27 maggio 2026

Prov/com	Distanza	Località	DIR	via	km 202
Tione di Trento					
			↑	ss.237	
		Tione di Trento	↗	ss.237	
			↑	ss.237	
Borgo Lares					
			↑	ss.237	
			↖	sp.34dir	
			↑	sp.34dir	Ponte Fiume Sarca
Tre Ville					
			↑	sp.34dir	
			↗	sp.34	via Filippo Serafini
		Preone	↑	sp.34	via Filippo Serafini
			↑	sp.34	
Stenico					
			↑	sp.34	
		galleria	↑	sp.34	20m
			↑	sp.34	
			↑	sp.34	via Brigata Trento
		Stenico	↑	sp.34	via Giovanni Battista Sicheri
			↑	sp.34	via dei Caputei
			↑	sp.34	
San Lorenzo Dorsino					
			↑	sp.34	
			↖	ss.421	
			↑	ss.421	
			↑	ss.421	via Nazionale
			↑	ss.421	Dorsino
			↑	ss.421	via Nazionale
			↑	ss.421	
		San Lorenzo Dorsino	↑	ss.421	via delle Dolomiti di Brenta
			↑	ss.421	
		galleria	↑	ss.421	703m
			↑	ss.421	
		Nembia	↑	ss.421	
			↑	ss.421	
Molveno					
			↑	ss.421	Lago di Molveno
			↑	ss.421	
			↑	ss.421	via Bettega
			↑	ss.421	Ponte / Lago di Bior
			↑	ss.421	via Bettega
		Molveno	↑	ss.421	via Nazionale
			↑	ss.421	via Nazionale
			↑	ss.421	
Andalo					
			↑	ss.421	Sella di Andalo
			↑	ss.421	
			↗		via Laghet
			↗		via Laghet
		galleria	↑		100m
			↖		via Rindole
		Andalo	↗	sp.64	via Paganella
			↑	sp.64	
		Andalo-Lever	↑	sp.64	
			↑	sp.64	

Tappa
17
cronotabella

CASSANO D'ADDA - ANDALO

mercoledì 27 maggio 2026

Prov/com	Distanza	Località	DIR via	km 202
Fai della Paganella				
			↑ sp.64	
		Santel	↩	
			↑	
Cavedago				
			↑	
			↩ ss.421	(Bv. per Andalo)
			↑ ss.421	
		Cavedago	↑ ss.421	
			↑ ss.421	
Andalo				
			↑ ss.421	
		ANDALO	↑ ss.421	viale Trento